

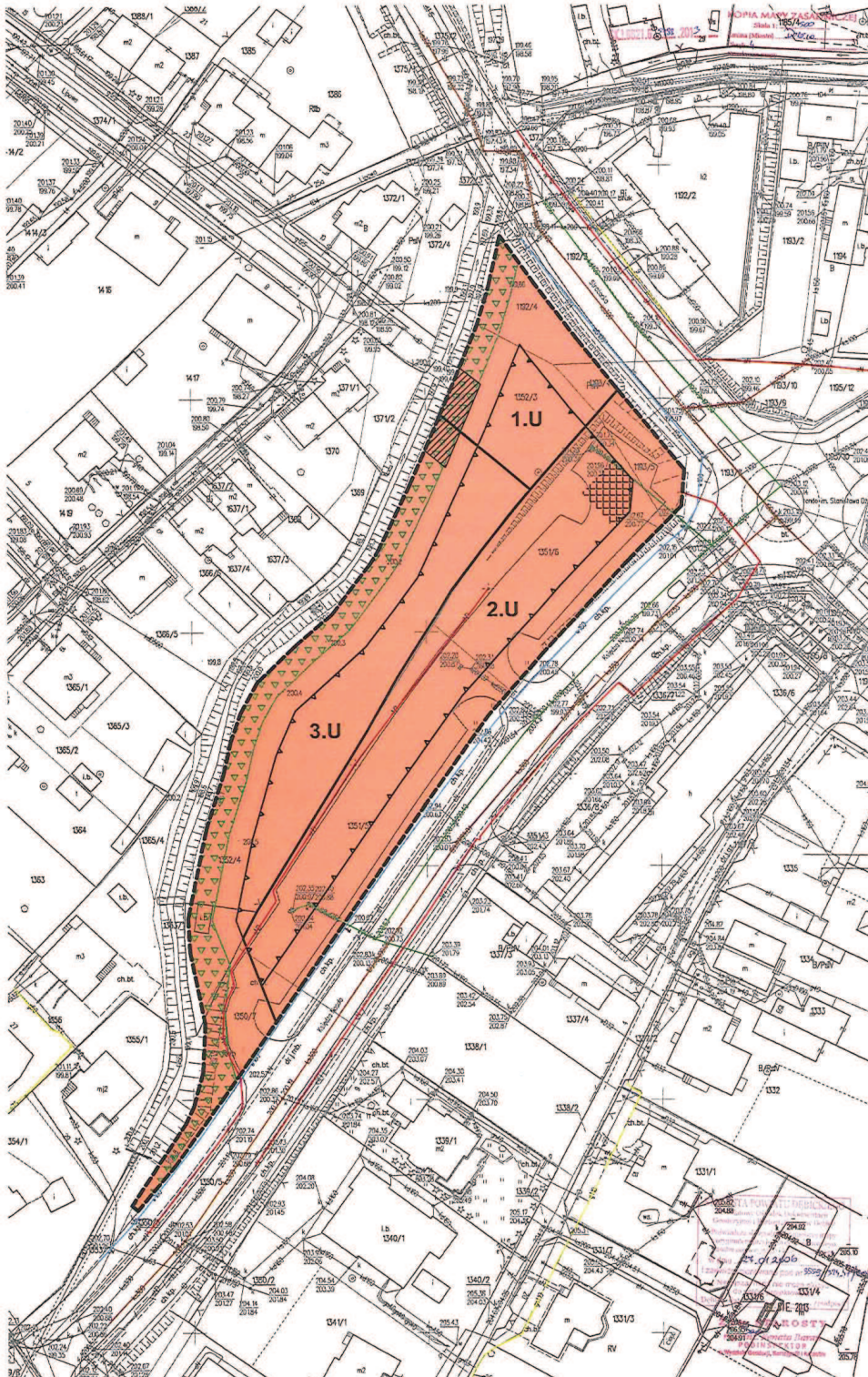

MIEJSCOWY PLAN ZAGOSPODAROWANIA PRZESTRZENNEGO NR 1/2013 W REJONIE SKRZYŻOWANIA ULIC NOSAŁA-STRAŻACKA W DĘBICY

ZAŁĄCZNIK NR 1

DO UCHWAŁY NR
RADY MIEJSKIEJ W DĘBICY
Z DNIA

RYSUNEK PLANU

SKALA 1:500



LEGENDA

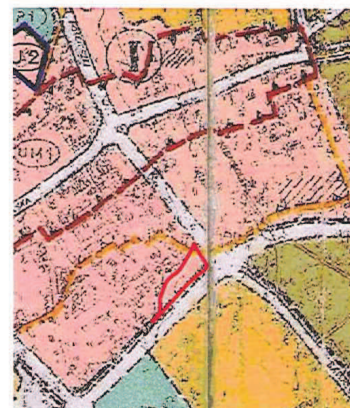
OZNACZENIA OBOWIĄZUJĄCE

- GRANICE OBSZARU OBJĘTEGO PLANEM MIEJSCOWYM
- LINIE ROZGRANICZAJĄCE TERENY O RÓŻNYM PRZEZNACZENIU LUB RÓŻNYCH ZASADACH ZAGOSPODAROWANIA
- OBOWIĄZUJĄCA LINIA ZABUDOWY
- NIEPRZEKACZALNA LINIA ZABUDOWY
- TEREN ZABUDOWY USŁUGOWEJ
- PAS ZIELENI IZOLACYJNEJ
- TEREN DOMINANTY
- PAS DOSTĘPU KOMUNIKACYJNEGO

OZNACZENIA INFORMACYJNE NIEOBOWIĄZUJĄCE

- GRANICE OBSZARU OBJĘTEGO PLANEM OZNACZONE NA WYRYSIE ZE STUDIUM UWARUNKOWAŃ I KIERUNKÓW ZAGOSPODAROWANIA DEBICA 2010
- OZNACZENIE PRZEBIEGÓW SIECI INFRASTRUKTURY TECHNICZNEJ
- ISTNIEJĄCA SIEĆ KANALIZACJI DESzczOWEJ
- ISTNIEJĄCA SIEĆ KANALIZACJI SANITARNEJ
- ISTNIEJĄCE WODOCIĄGI
- ISTNIEJĄCE OZDOBY
- ISTNIEJĄCA SIEĆ ELEKTROENERGETYCZNA NISKIEGO NAPIĘCIA

WYRYS ZE STUDIUM UWARUNKOWAŃ I KIERUNKÓW ZAGOSPODAROWANIA DEBICA 2010



KIERUNKI ZAGOSPODAROWANIA OBSZARÓW ZAINWESTOWANIA MIEJSKIEGO

OBZARY ZABUDOWANE I KTÓRE MOGĄ BYĆ PRZEZNACZONE POD ZABUDOWĘ

ISTNIEJĄCE-PROJEKT.



OBZARY ZABUDOWY USŁUGOWO-MIESZKANIOWEJ